



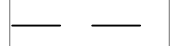







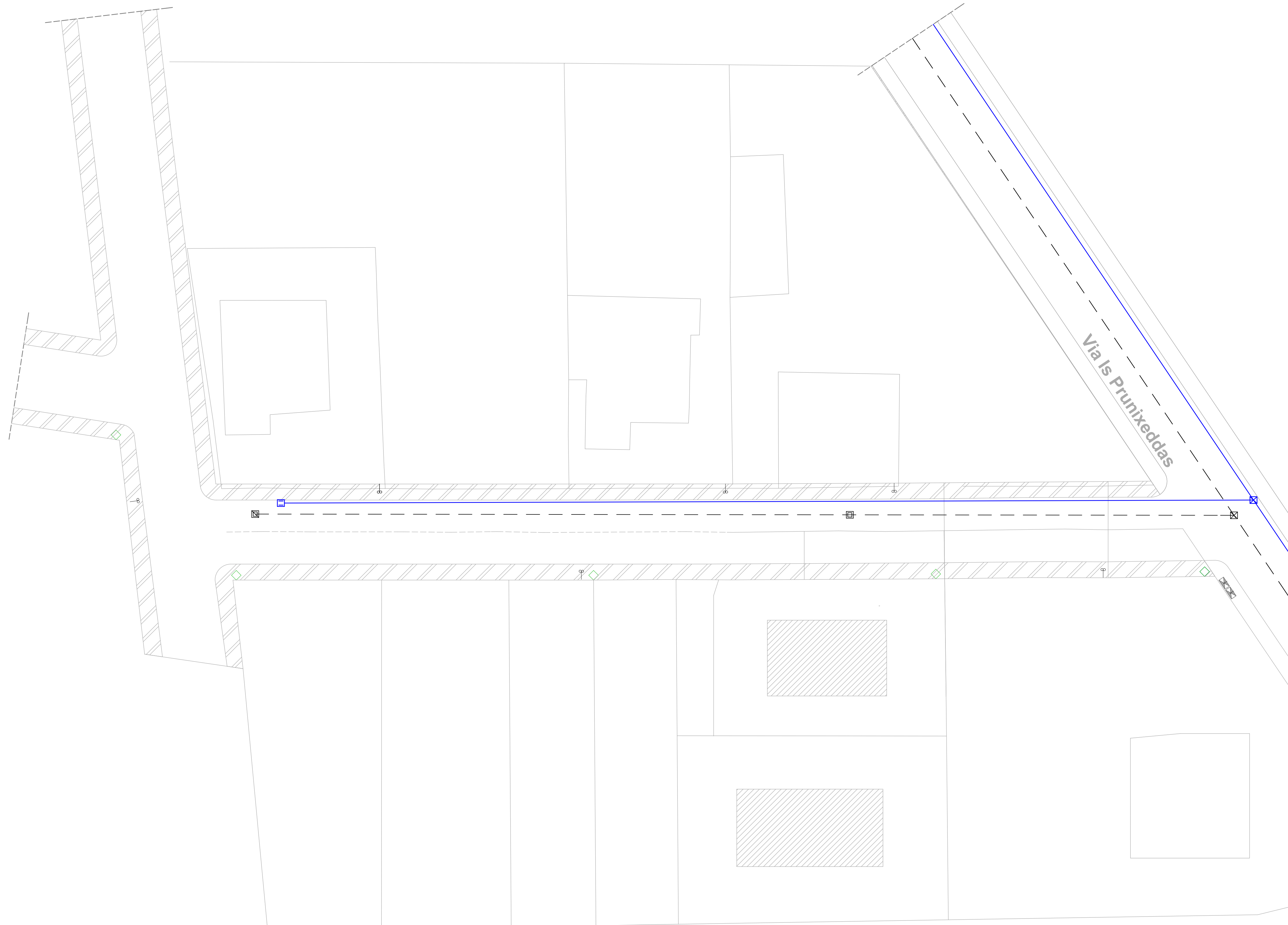


LEGENDA - TAV. 06

	Unità immobiliari proponenti
	Rete idrica di adduzione
	Pozzetto di incrocio rete idrica
	Pozzetto di sfiato rete idrica
	Rete di smaltimento acque nere
	Pozzetto di ispezione ed incrocio acque nere
	Pozzetto di ispezione acque nere
	Pozzetto di cacciata acque nere
	Palo TELECOM
	Quadro allaccio lotti rete elettrica
	Allaccio rete elettrica
	Marcia piede da realizzare





COMUNE DI UTA

VARIANTE NON SOSTANZIALE AL PIANO DI UTILIZZO NEL P.R.U. N.11 -
COMPARTO 1, APPROVATO CON DELIBERAZIONE N.26 DEL 29.03.2010

Località Is Perrizonis

VARIANTE NON SOSTANZIALE AL PIANO DI UTILIZZO

 <p>ORDINE INGEGNERI PROVINCIA CAGLIARI Dott. Ing. LUCA LINGUINI</p>	<p>TITOLO ELABORATO: SCHEMA DI RETI TECNOLOGICHE ESISTENTI</p>	<p>TAVOLA 6</p>
	<p>PROGETTISTI RESPONSABILI: Ing. Giancarlo PINTUS Ing. Luca LINGUINI</p>	<p>GENNAIO 2017</p>
	<p>COLLABORATORI:</p>	<p>COMMITTENTI: Paride FODDIS Gabriella SERRA</p>
	<p> STUDIO LINGUINI & PINTUS info@linguinipintus.eu www.linguinipintus.eu (+39)070.461.4950 via Cavour 9, 09032 Assemini (CA)</p>	<p>RESPONSABILE PROCEDIMENTO:</p>

AGGIORNAMENTI		
DATA EMISSIONE	OGGETTO REVISIONE	VERIFICATO/APPROVATO
0		
1		
2		
3		

Stampa del: martedì 24 gennaio 2017 / 13:21 Nome del file: Mod01_05GP Foddis Paride - Uta - 2017.pln